

Схема проезда до базы отдыха «Дубки» со стороны Н.Новгорода

1. Если ехать по навигатору:

Координаты по навигатору:

Широта: 55°11'9.86"N (55.186071)

Долгота: 41°53'50.98"E (41.897494)

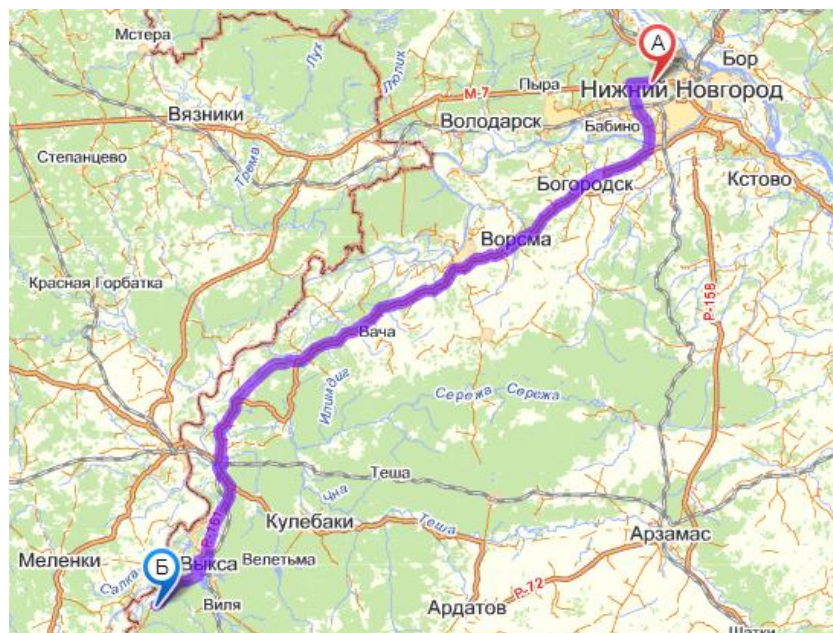
Либо ввести название ближайшего населенного пункта, который есть в картах навигаторов – **Нижняя Верей**: Россия, Нижегородская область, Выксунский район, село Нижняя Верей.

А далее по главной дороге продолжить движение до населенного пункта «Красный бакен». Прямо перед указателем окончания населенного пункта «Красный бакен» с правой стороны стоит указатель «Дубки», около которого повернуть направо.

По очищенной грунтовой дороге проехать 200 метров до круглосуточно охраняемой автостоянки базы отдыха «Дубки».

2. Если ехать без навигатора:

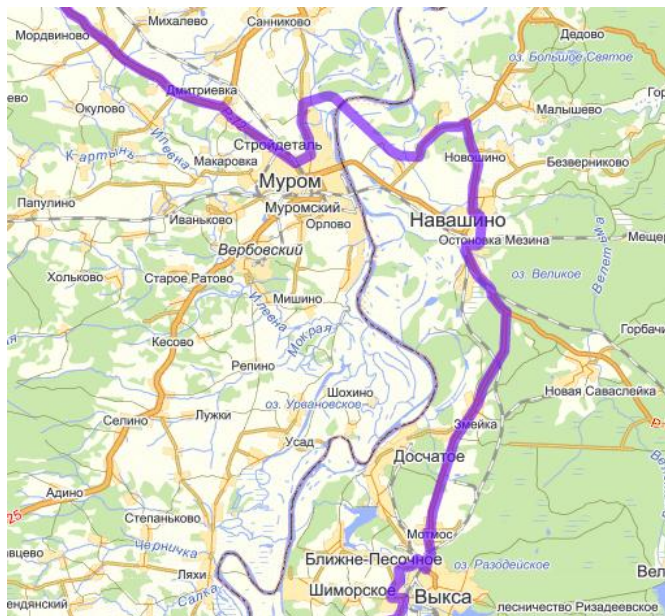
Общий вид дороги от Н.Новгорода до базы отдыха «Дубки»:



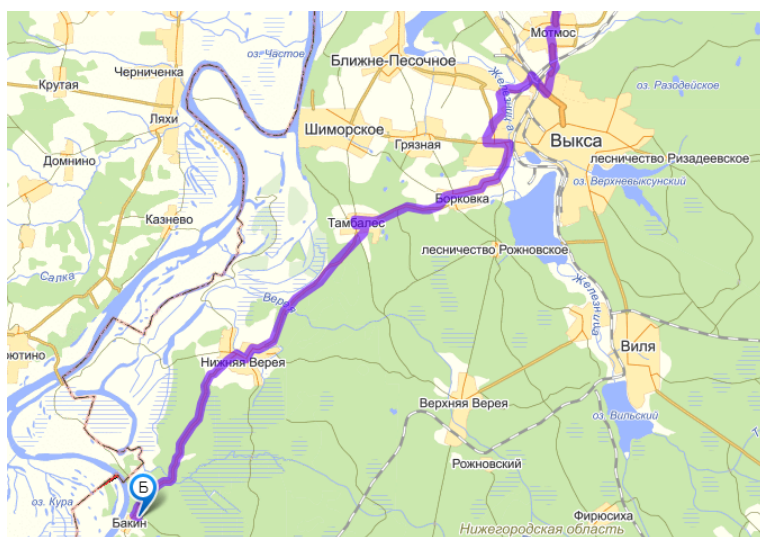
По трассе М7 «Москва – Н.Новгород» до поворота на Богородск.

Далее следовать по указателям на Ворзму, а затем по указателям на Муром.

Доехав до Мурома, далее ехать по указателям на Навашино.



Далее ехать по указателям на Выксу.



После этого проехать через населенные пункты Борковка, Тамбалес, Нижняя Веря до населенного пункта «Красный бакен» (на Яндекс-карте он обозначен, как «Бакин»). Прямо перед указателем окончания населенного пункта «Красный бакен» с правой стороны стоит указатель «Дубки», около которого повернуть направо.



По очищенной грунтовой дороге проехать 200 метров до круглосуточно охраняемой автостоянки базы отдыха «Дубки». И зимой и летом до базы можно доехать на легковом автомобиле с низкой посадкой: джип необязателен.



Добро пожаловать!

