

Схема проезда до базы отдыха «Дубки» со стороны Москвы

1. Если ехать по навигатору:

Координаты по навигатору:

Широта: 55°11'9.86"N (55.186071)

Долгота: 41°53'50.98"E (41.897494)

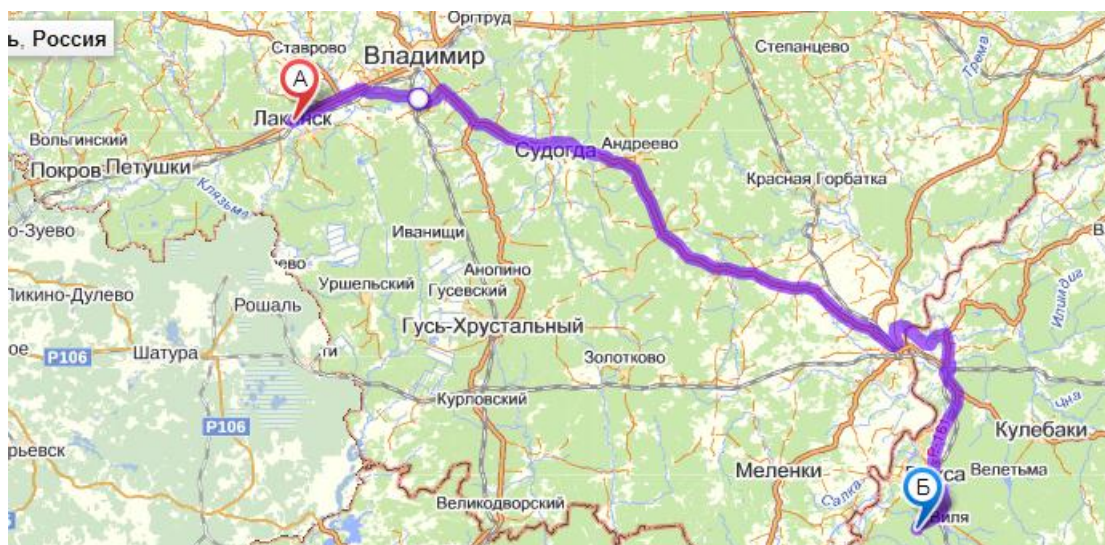
Либо ввести название ближайшего населенного пункта, который есть в картах навигаторов – **Нижняя Верей**: Россия, Нижегородская область, Выксунский район, село Нижняя Верей.

А далее по главной дороге продолжить движение до населенного пункта «Красный бакен». Прямо перед указателем окончания населенного пункта «Красный бакен» с правой стороны стоит указатель «Дубки», около которого повернуть направо.

По очищенной грунтовой дороге проехать 200 метров до круглосуточно охраняемой автостоянки базы отдыха «Дубки».

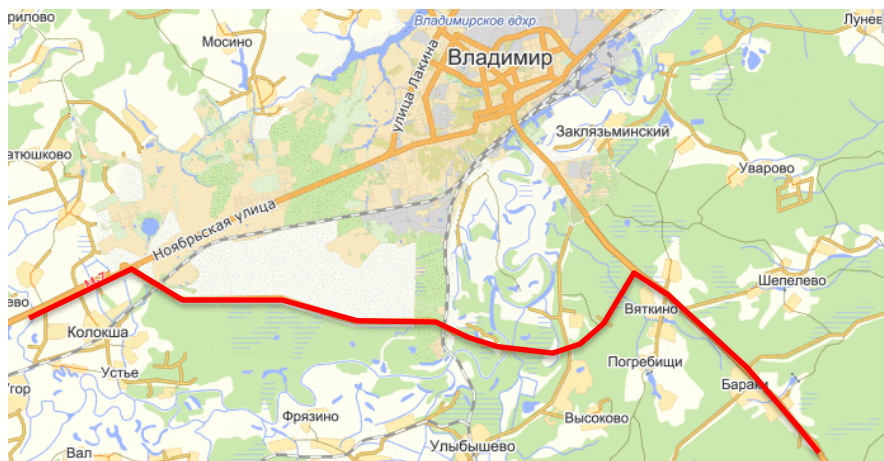
2. Если ехать без навигатора:

Общий вид дороги от города Лакинск до базы отдыха «Дубки»:

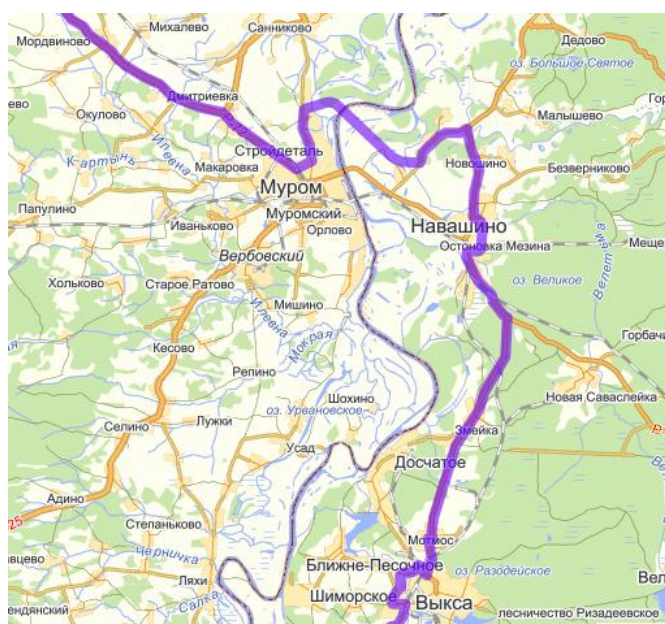


По трассе **М7 «Москва – Н.Новгород»** доехать почти до Владимира, после населенного пункта «Колокша» повернуть направо по указателю на Муром.

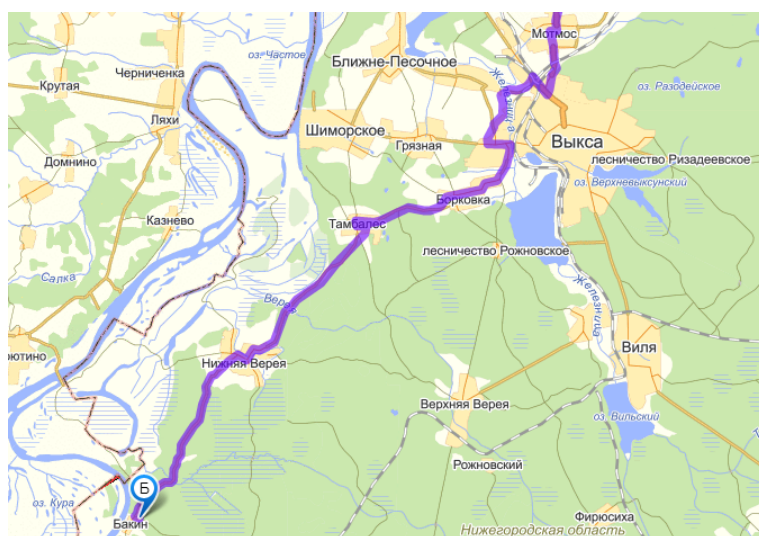
Проехать 2 виадук (транспортные развязки – перекрестки) и повернуть на третьем виадуке направо по указателю на Муром.



Доехав до Муром, далее ехать по указателям на Навашино.



Далее ехать по указателям на Выксу.



После этого проехать через населенные пункты Борковка, Тамбалес, Нижняя Веря до населенного пункта «Красный бакен» (на Яндекс-карте он обозначен, как «Бакин»). Прямо перед указателем окончания населенного пункта «Красный бакен» с правой стороны стоит указатель «Дубки», около которого повернуть направо.



По очищенной грунтовой дороге проехать 200 метров до круглосуточно охраняемой автостоянки базы отдыха «Дубки». И зимой и летом до базы можно доехать на легковом автомобиле с низкой посадкой: джип необязателен.



Добро пожаловать!

